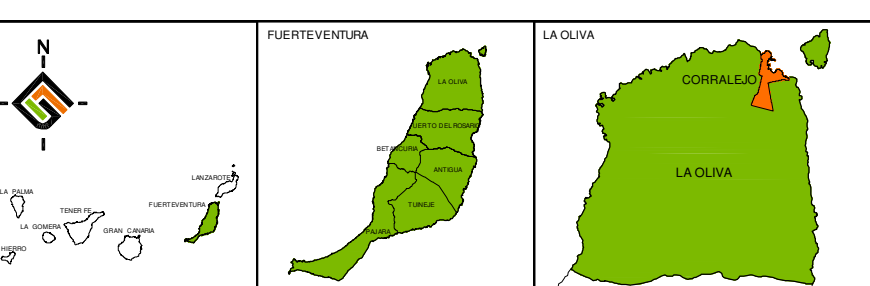


Océano Atlántico



LEYENDA:

DELIMITACIONES:

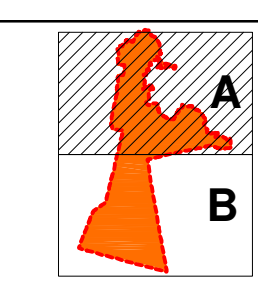
- LÍMITE DEL NÚCLEO
- LÍMITE DE ESTUDIO

COSTAS

- LÍMITE SERVIDUMBRE DE PROTECCIÓN
- LÍMITE SERVIDUMBRE DE TRÁNSITO
- DESLINDE DOMINIO PÚBLICO TERRESTRE Y MOJONES

ANTIGÜEDAD DE LA EDIFICACIÓN DE LOS ESTABLECIMIENTOS TURÍSTICOS:

- ANTES DE 1986
- DESDE 1986 A 1990
- DESDE 1991 A 1995
- DESDE 1996 A 2000
- DESPUÉS DEL 2001



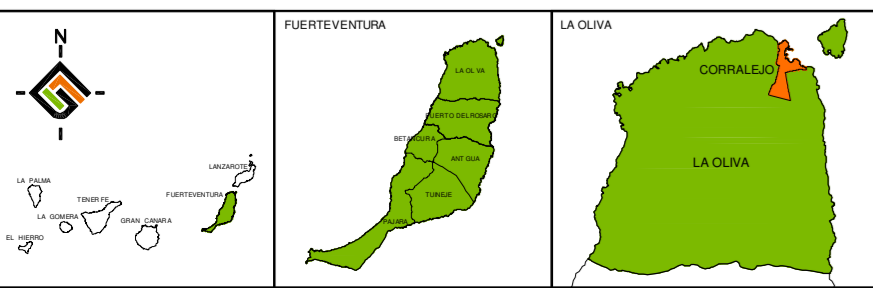
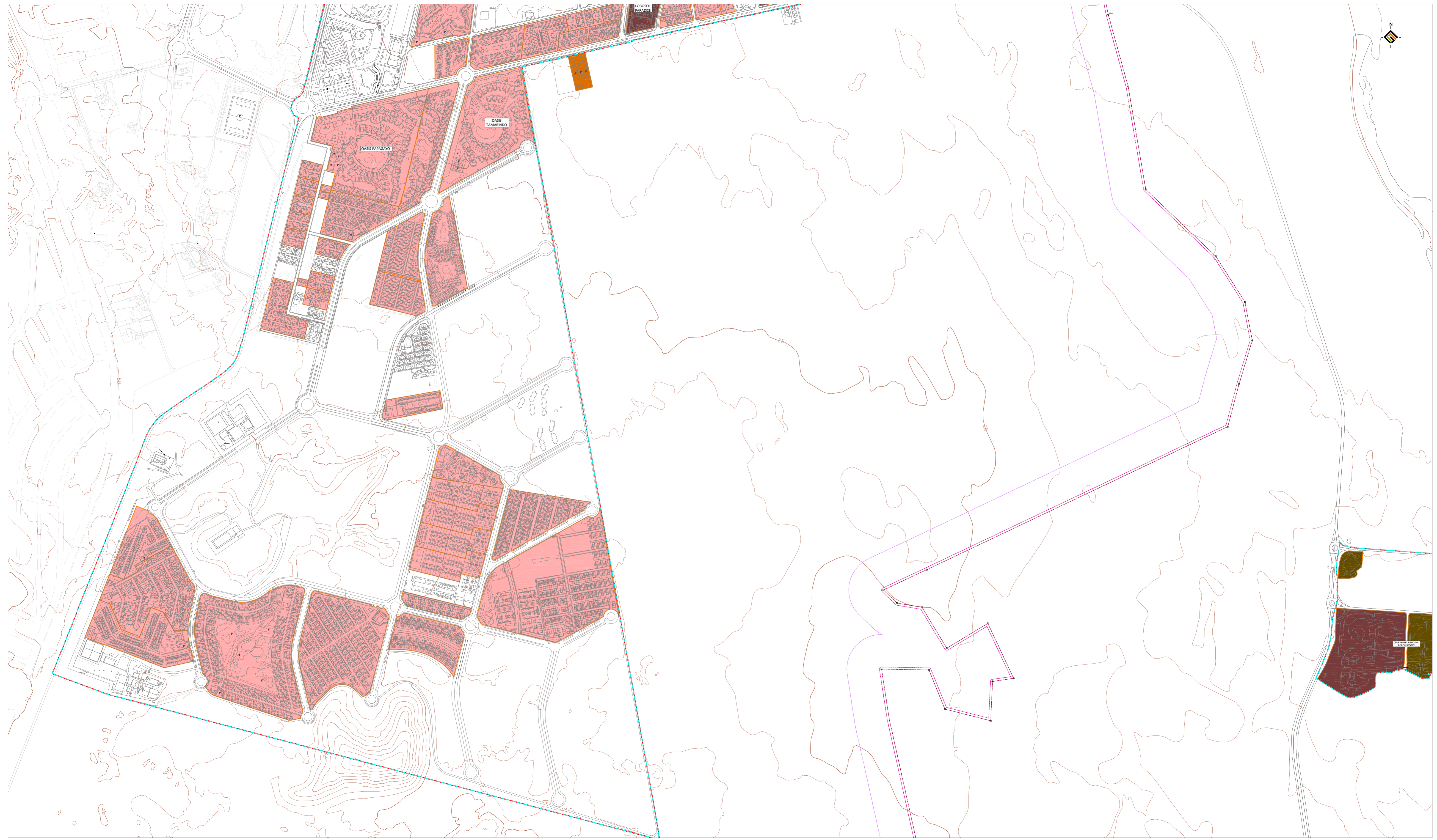
PLAN DE MODERNIZACIÓN, MEJORA E INCREMENTO DE LA COMPETITIVIDAD DE
CORRALEJO, LA OLIVA, FUERTEVENTURA

PLANO: MORFOLOGÍA EDIFICADA
ANTIGÜEDAD DE LA EDIFICACIÓN DE LOS ESTABLECIMIENTOS TURÍSTICOS 6.6.A

REDACTOR:
 EQUIPO TÉCNICO DE
 GESPLAN

FECHA: SEPTIEMBRE 2011
 ESCALA: 1 : 5.000
 Nº PLANO: 6.6.A

EXCMO. AYUNTAMIENTO DE LA OLIVA
 Gobierno de Canarias

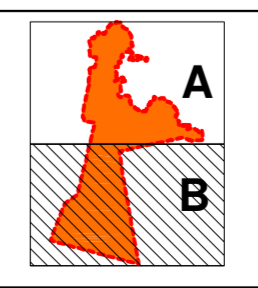


LEYENDA:
DELIMITACIONES:
 - - - LÍMITE DEL NÚCLEO
 - - - LÍMITE DE ESTUDIO

COSTAS
 - - - LÍMITE SERVIDUMBRE DE PROTECCIÓN
 - - - LÍMITE SERVIDUMBRE DE TRANSITO
 - - - DESLINDE DOMINIO PÚBLICO TERRESTRE Y MOJONES
 M-106 M-107

ANTIGÜEDAD DE LA EDIFICACIÓN DE LOS ESTABLECIMIENTOS TURÍSTICOS:

	ANTES DE 1986		DESDE 1986 A 1990
	DESDE 1991 A 1995		DESDE 1996 A 2000
			DESPUÉS DEL 2001



PLAN DE MODERNIZACIÓN, MEJORA E INCREMENTO DE LA COMPETITIVIDAD DE
CORRALEJO, LA OLIVA, FUERTEVENTURA
 PLANO: MORFOLOGÍA EDIFICADA
ANTIGÜEDAD DE LA EDIFICACIÓN DE LOS ESTABLECIMIENTOS TURÍSTICOS
 REDACTOR: EQUIPO TÉCNICO DE GESPLAN
 ESCO: AYUNTAMIENTO DE LA OLIVA
 GOBIERNO DE CANARIAS

FECHA: SEPTIEMBRE 2011
 ESCALA: 1 : 5.000
 Nº PLANO: **6.6.B**